

〈史料紹介〉
館蔵の海図について

河村克典

二〇〇〇年一月に当館の第三回文書館ウィークで、海

図の展示が企画され、その準備で館蔵の海図について調

査を行うことがあった。館蔵の海図は、航行用のいわゆる海図の他に、水路部が作製した航空用の地図や、航跡が描かれた地図も含めると、全体で約一〇〇点になる(表)。これらは、主に毛利家文庫、軸物類、行政資料、

吉川家文書などの文書群に含まれる。

館蔵の海図は、日本の水路寮、水路部が山口県沿岸域を描いたものが主であるが、イギリスが作製した海図も見られる。中でも、一八六三年にイギリス海軍が伊能図を基にして作製したものと、その直前の一八五五年に刊

行したものは注目される。

参考文献

山口県文書館(一九九六)『行政資料目録、地図』。

海上保安庁水路部(一九七二)『日本水路史』、財団法人日本水路協会。

保柳睦美(一九八〇)『伊能図に基づいたイギリス製日本沿海図、

伊能図と世界諸国(二)、『伊能忠敬の科学的業績』、二〇五―二二

二頁、古今書院。

国立国会図書館(一九七六)『地図目録、海図の部』上。

国立国会図書館(一九七八)『地図目録、海図の部』下。

注) 航跡が描かれた図なども含む。請求番号の()は、複製物。「毛利家絵図」は、「毛利家文庫絵図」の略。

請求番号	標題、記事、寸法 (cm) ほか
毛利家絵図43-1	陸奥内海青森図。大日本海軍水路察、第五拾二号、大後秀勝摹、井田道壽鑄。皇明治七年第六月、鳳翔艦、海軍大佐柳植悦・海軍中尉伴正利・海軍少尉児玉冠包孝同測。59.2×81.6。
毛利家絵図43-2	武蔵国東京湾海図。大日本海軍水路察、第九番、松田龍山刻之。皇明治五年歲次壬申十一月、海軍大佐柳植悦・海軍大尉青木住真・海軍中尉大伴兼行同測、水路察拾五等出仕加藤重成・水路察拾五等出仕三浦義深同測、水路察拾五等出仕狩野徳信模図。54.9×47.8。
毛利家絵図43-3	武蔵国横浜湾図。大日本海軍水路察、第三拾九号、井田道壽鑄。皇明治六年癸酉、海軍大佐柳植悦・海軍中佐相浦紀道・海軍少尉加藤重成同測。67.3×71.6。
毛利家絵図43-4	相模国横須賀之図。大日本海軍水路察、第四拾七号、水路察出仕、大後秀勝模図・松田保信銅鑄。皇明治六年七月奉、命水路察従事、海軍大尉五藤國幹・海軍少尉吉田重親同測。74.6×98.8。
毛利家絵図43-5	対馬国網代湾図。大日本海軍水路察、第六拾四号、海軍水路察出仕、狩野應信模図、井田道壽鑄。Natural Scale 1/7493。49.7×55.3。
毛利家絵図43-6	薩摩国山川港之図。大日本海軍水路察、松田龍山刻之。明治五年歲在壬申冬十月奉、命御艦第二丁卯従事、海軍大尉中村雄飛・海軍省出仕吉田重親・海軍省出仕児玉包孝・一等測量生井田道壽・一等測量生居崎政光・一等測量生高杉春禎同測、海軍省出仕狩野守貴模図。66.2×48.3。
毛利家絵図43-7	大隅内海之図。大日本海軍水路察附属、松田保信銅鑄。皇明治五年歲在壬申秋七月奉、命海軍水路局測量艦第二丁卯従事、海軍大尉中村雄飛・海軍省出仕五藤國幹・海軍中尉大頼義長・海軍省出仕吉田重親・海軍省出仕児玉包孝同測、海軍省出仕狩野守貴模図。81.2×91.6。
毛利家絵図43-8	大日本奄美大島海峽西部図。大日本海軍水路察、第三拾五号、西川増之助鑄。皇明治六年五月奉、命御艦第一丁卯従事、海軍大佐柳植悦・海軍大尉中村雄飛・海軍大尉青木住真・海軍中尉大伴兼行・水路察出仕児玉包孝同測。水路察出仕高橋権熙模図。64.7×84.4。
毛利家絵図43-9	大島名瀬港図。大日本海軍水路察、第三拾九号、狩野應信摹、井田道壽鑄。大日本明治六年六月、海軍大佐柳植悦・海軍大尉中村雄飛・海軍大尉青木住真・海軍中尉大伴兼行同測。75.0×55.1。

毛利家絵図43-10	琉球群島之図。大日本海軍水路察、第三拾四号、井田道壽鑄。57.1×74.2。
毛利家絵図43-11	琉球群島西部慶良間海峽図。第式拾四号、井田道壽刻。海軍大佐柳植悦・海軍大尉中村雄飛・海軍大尉青木住真・海軍中尉大伴兼行、水路察出仕児玉包孝・水路察出仕狩野應信清図。Natural scale 1/18228。明治六年夏五月、海軍水路察。85.0×59.2。
毛利家絵図43-12	大琉球那覇港之図。大日本海軍水路察、第拾九号、松田龍山刻。皇朝明治六年癸酉夏、海軍大佐柳植悦・海軍大尉中村雄飛・海軍中尉大伴兼行同測、水路察出仕狩野應信製図。48.7×60.1。
毛利家絵図43-13	琉球国運天港之図。第十八号、井田道壽刻之。大日本明治六年五月、海軍大佐柳植悦・海軍大尉中村雄飛・海軍大尉青木住真・海軍中尉大伴兼行・水路察出仕児玉包孝・水路察出仕吉村美明・水路察出仕加藤重成・水路察出仕三浦義深同測、水路察出仕高橋権熙製図。50.5×61.4。
毛利家絵図43-14	朝鮮国釜山港図。大日本海軍水路察、第六拾号、水路察出仕。狩野應信模図、同井田道壽銅鑄。明治八年七月奉、命第二丁卯艦従事、海軍大尉青木住真・海軍中尉吉田重親同測。Natural Scale 1/12150。97.3×83.2。
軸物追加91	日本西海岸全岸、第百四十三号、明治17年7月刊行、海軍省水路局、102.7×73.0 (東側破損)。
軸物追加93	日本西海岸全岸、明治17年7月、水路局刊行、102.8×73.0 (東側破損)。
軸物追加96	笠戸浦、明治17年測、明治18年刊行、明治29年5月小改正、68.0×51.3。
吉川家文書190 (地図明治40-6)	日本総都及附近諸海、No.1、明治40年3月4日刊行、水路部、105.8×73.4。
吉川家文書183 (地図明治40-7)	日本中朝及朝鮮、No.2、明治39年3月12日刊行、明治40年5月小改正、水路部、71.2×102.3。
吉川家文書178 (地図明治40-8)	北州及千島列島、附、黒龍沿岸及樺太、No.4、明治38年3月3日刊行、明治40年6月小改正、水路部、69.9×107.0。
吉川家文書176 (地図明治39-12)	東京海灣至金華山、No.62、明治21年5月刊行、明治39年1月小改正、水路部、102.5×71.1。
吉川家文書175 (地図明治38-14)	金華山至津軽海峡、No.72、明治21年3月刊行、明治39年12月小改正、水路部、105.6×70.9。

戦前 B2728 (地図明治44-31)	内海一名瀬戸内西部、No.100B、明治42年3月12日刊行、明治44年3月小改正、水路部、68.8×100.3。
軸物追加98	内海一名瀬戸内西部、第100号、30万分の1、昭和8年12月7日刊行、昭和8年12月20日発行、76.8×107.8。
軸物追加99	内海一名瀬戸内西部、第100号、30万分の1、水路部長小野弥一、昭和8年4月11日刊行、昭和8年4月26日発行、76.9×108.2。
吉川家文書173 (地図明治40-9)	東京海湾至紀州大島、No.102、明治37年1月12日刊行、明治40年2月小改正、水路部、71.0×102.2。
軸物追加94	長門国油谷湾、大日本海軍省水路局、明治12年10月測量、明治13年1月、63.6×94.0。
地図大正3-32	油谷湾、No.115、3万4172分1、明治23年8月8日刊行、大正3年6月小改正、水路部、53.5×76.8。
地図昭和4-1	油谷湾、No.115、3万5000分1、昭和4年9月20日刊行、水路部、53.6×76.3。
地図昭和4-9	油谷湾、No.115、3万5000分1、昭和4年9月20日刊行、水路部、53.4×76.4。
地図昭和4-11	油谷湾、No.115、3万5000分1、昭和4年9月20日刊行、昭和4年小改正、水路部、53.2×76.6。
地図昭和4-12	油谷湾、No.115、3万5000分1、昭和4年9月20日刊行、昭和4年小改正、水路部、53.2×76.6。
地図大正13-5	徳山湾及附近、No.126、2万9113分1、大正8年12月19日刊行、大正13年小改正、水路部、72.0×103.6。
地図昭和6-14	徳山湾及附近、No.126、2万9113分1、昭和3年7月14日刊行、昭和6年小改正、水路部、76.4×105.5。
戦前 B2814 (地図昭和8-6)	徳山湾及附近、No.126、2万9113分1、昭和3年7月14日刊行、昭和6年小改正、水路部、76.6×107.4。
戦前 B2675 (地図昭和8-7)	下関海峡東口附近、No.127、4万8521分1、大正15年10月21日刊行、昭和8年小改正、水路部、53.2×77.0。
戦前 A土木377 (地図昭和13-6)	下関海峡東口附近、No.127、4万8521分1、大正15年10月21日刊行、昭和13年小改正、水路部、53.2×77.0。
地図大正5-3	門司及下関港、No.128、9098分1、明治38年12月4日刊行、大正5年7月小改正、水路部、78.9×54.4。
地図大正7-3	門司及下関港、No.128、8087分1、大正7年9月10日刊行、大正7年10月小改正、水路部、103.2×71.8。

地図昭和4-13	門司及下関港、No.128、8087分1、昭和3年10月26日刊行、昭和47年小改正、水路部、103.4×71.6。
戦前 A土木279 (地図昭和7-7)	門司港、No.128、8087分1、昭和5年9月10日刊行、昭和7年小改正、水路部、107.2×73.0。
戦前 B2687 (地図昭和10-2)	門司港及下関港、No.128、8087分1、昭和10年3月29日刊行、昭和10年小改正、水路部、107.6×76.5。
戦前 A土木377 (地図昭和13-7)	門司港及下関港、No.128、8087分1、昭和10年3月29日刊行、昭和13年小改正、水路部、100.6×76.5。
戦前 B2790 (地図明治36-18)	瀬戸崎港、No.134、2万9115分1、明治36年11月20日刊行、明治40年2月小改正、水路部、47.8×64.6。
軸物追加95	下之関海峡、明治29年測量、明治33年刊、明治33年4月小改正、71.3×99.8。
地図大正5-4	下関海峡、No.135、2万396分1、明治44年7月1日刊行、大正5年4月小改正、水路部、72.8×109.0。
戦前 B2904 (地図大正8-6)	下関海峡、No.135、2万387分1、大正7年12月5日刊行、大正8年2月小改正、水路部、71.8×103.1。
地図大正13-6	下関海峡、No.135、2万387分1、大正7年12月5日刊行、大正13年小改正、水路部、79.6×109.6。
地図大正13-7	下関海峡、No.135、2万387分1、大正7年12月5日刊行、大正13年小改正、水路部、78.8×109.6。
地図大正13-8	下関海峡、No.135、2万387分1、大正7年12月5日刊行、大正13年小改正、水路部、78.8×110.0。
地図昭和4-14	下関海峡、No.135、2万387分1、大正14年5月29日刊行、昭和4年小改正、水路部、76.8×107.2。
地図昭和4-15	下関海峡、No.135、2万387分1、大正14年5月29日刊行、昭和4年小改正、水路部、72.2×104.6。
地図昭和4-16	下関海峡、No.135、2万387分1、大正14年5月29日刊行、昭和4年小改正、水路部、76.8×107.4。
地図昭和5-25	下関海峡、No.135、2万387分1、大正14年5月29日刊行、昭和5年小改正、水路部、76.2×107.2。
戦前 B2673 (地図昭和7-8)	下関海峡、No.135、2万387分1、昭和6年5月25日刊行、昭和7年小改正、水路部、76.4×107.4。
戦前 B2687 (地図昭和10-3)	下関海峡、No.135、2万3000分1、昭和10年10月3日刊行、水路部、76.4×107.6。

戰前A土木286 (地圖昭和11-3)	下関海峡、No.135、2万3000分1、昭和10年10月3日刊行、昭和11年小改正、水路部、76.9×107.6。
戰前B2837 (地圖昭和14-2)	下関海峡、No.135、2万3000分1、昭和10年10月3日刊行、昭和14年小改正、水路部、76.8×107.4。
地圖大正1-22	角島至江崎港、No.136、明治40年10月28日刊行、大正元年10月小改正、水路部、70.8×101.8。
地圖昭和2-5	角島至江崎港、No.136、明治40年10月28日刊行、昭和2年小改正、水路部、72.2×103.2。
地圖昭和2-6	角島至江崎港、No.136、明治40年10月28日刊行、昭和2年小改正、水路部、72.0×103.2。
地圖昭和2-7	角島至江崎港、No.136、明治40年10月28日刊行、昭和2年小改正、水路部、72.0×103.2。
地圖昭和2-8	角島至江崎港、No.136、明治40年10月28日刊行、昭和2年小改正、水路部、72.2×103.8。
地圖昭和7-9	角島至江崎港、No.136、明治40年10月28日刊行、大正元10月小改正、水路部、76.5×107.2。
地圖昭和7-8	角島至江崎港、No.136、明治40年10月28日刊行、大正元10月小改正、水路部、77.6×107.4。
軸物追加92	自祝島至情島、周防海岸、1882年、明治13年7月測図、No.140。※破損大
地圖昭和9-9	広島港、No.142、昭和5年5月16日刊行、昭和9年小改正、水路部、107.0×76.4。
戰前B2832 (地圖昭和10-4)	大島瀬戸、No.152、1万5000分1、大正15年7月7日刊行、昭和10年小改正、水路部、52.9×76.6。
吉川家文書172 (地圖明治39-13)	紀州大島至鹿兒島灣、No.157、明治31年6月3日刊行、明治39年12月小改正、水路部、72.3×117.1。
軸物追加102	日本海西部、第162号、120万分の1、水路部長小野弥一、昭和10年5月25日発行、107.9×76.9。
吉川家文書188 (地圖明治40-10)	日本海西部、No.179、明治37年8月9日刊行、明治40年5月小改正、水路部、109.2×75.0。
吉川家文書180 (地圖明治40-11)	下関海峡至釜山港、No.196、明治38年8月18日刊行、明治40年1月小改正、水路部、95.4×108.8。
戰前B2832 (地圖昭和7-10)	下関海峡至角島、No.201、昭和6年9月21日刊行、昭和7年小改正、水路部、108.0×77.0。

吉川家文書170 (地圖明治40-12)	長崎至廈門、No.210、明治30年3月29日刊行、明治40年3月小改正、水路部、72.6×104.6。
吉川家文書187 (地圖明治40-13)	台湾島及海峡、No.244、明治30年11月26日刊行、明治40年4月小改正、水路部、71.6×103.6。
吉川家文書186 (地圖明治40-14)	九州北部下関海峡至平戸瀬戸、No.250、明治39年5月5日刊行、明治40年3月小改正、水路部、70.8×106.0。
吉川家文書179 (地圖明治39-14)	アムール湾附近、No.263、明治31年11月7日刊行、明治39年12月小改正、水路部、102.0×71.1。
吉川家文書184 (地圖明治40-15)	朝鮮全岸、No.382、明治39年3月15日刊行、明治40年5月小改正、水路部、107.4×73.8。
吉川家文書171 (地圖明治39-15)	香港至遼東海灣、No.307、明治27年9月5日刊行、明治39年3月小改正、水路部、108.1×71.7。
吉川家文書182 (地圖明治40-16)	支那海、No.382、明治38年11月1日刊行、明治40年5月小改正、水路部、102.2×71.3。
吉川家文書185 (地圖明治40-17)	黃海北部及渤海、No.392、明治39年4月16日刊行、明治40年5月小改正、水路部、72.4×109.2。
吉川家文書177 (地圖明治40-18)	支那海北部西区、No.525A、明治37年12月21日刊行、明治40年1月小改正、水路部、102.5×70.9。
吉川家文書169 (地圖明治40-19)	支那海北部東区、No.525B、明治37年7月9日刊行、明治40年2月小改正、水路部、103.7×71.4。
吉川家文書181 (地圖明治40-20)	支那海北部東区、No.529A、明治37年10月11日刊行、明治40年4月小改正、水路部、102.4×69.3。
吉川家文書189 (地圖明治40-21)	支那海北部西区、No.529B、明治37年10月20日刊行、明治40年5月小改正、水路部、102.4×69.4。
吉川家文書174	菲律賓諸島及近海、モルッカ航門至馬尼刺、No.669、明治37年9月14日刊行、明治40年5月小改正、

(地図明治40-22)	水路部、105.5×72.8。
吉川家文書168 (地図明治21-2)	世界全図、No.1002、明治20年12月刊行、明治21年1月小改正、水路部、75.9×129.4。
軸物追加100	日本海及黄海、第1005号、250万の1、水路部太田恒富三郎、昭和11年11月7日刊行、昭和11年11月20日発行、77.0×108.2。
吉川家文書192 (地図明治45-7)	太平洋航跡図、No.1007、明治21年7月9日刊行、水路部、70.6×102.1。
戦前A土木390 (地図昭和4-17)	周防灘、No.1101、11万2367分1、大正7年10月11日刊行、昭和4年小改正、水路部、72.0×104.0。
戦前B2805 (地図昭和7-11)	周防灘、No.1101、11万1000分1、昭和5年9月25日刊行、昭和7年小改正、水路部、69.4×107.2。
軸物追加97	周防灘及近海、第1101号、12万5千分の1、海上保安庁、昭和34年3月13日刊行、昭和34年小改正、76.2×108.1。
軸物追加101	対馬海峡附近、50万分の1、昭和10年小改正、水路部長小野弥一、昭和10年7月10日刊行、昭和10年7月20日発行、76.6×107.6。
地図昭和4-18	門司港至若松港、No.1211、大正15年6月18日発行、昭和4年小改正、水路部、76.6×107.2。
地図昭和8-8	下関海峡東部、No.1225、1万5000分1、昭和5年9月25日、昭和8年小改正、水路部、77.0×107.4。
地図昭和6-15	下関海峡西部、No.1226、1万5000分1、昭和5年10月16日、昭和6年小改正、水路部、107.0×76.4。
戦前A土木406 (地図昭和8-9)	下関海峡西部、No.1226、1万5000分1、昭和5年10月16日刊行、昭和8年小改正、水路部、107.2×76.8。
戦前A土木284 (地図昭和10-5)	下関海峡西部、No.1226、1万5000分1、昭和10年6月11日刊行、水路部、107.8×77.5。
地図昭和17-1	東カロリン諸島至ニューギネア、水路部秘1093、30万分1、昭和17年9月26日刊行、水路部、76.6×107.6。

地図昭和17-2	東カロリン諸島至ニューカレドニア、水路部秘1101、30万分1、昭和17年2月23日刊行、水路部、107.0×76.5。
地図昭和18-1	ニューギネア西部至豪州中部、水路部秘1104、30万分1、昭和17年9月26日刊行、昭和18年小改正、水路部、107.4×76.0。
地図昭和17-3	パノイ至コロンボ、水路部秘1107、300万分1、昭和17年3月4日刊行、水路部、77.0×107.8。
地図昭和119-1	北海道至小笠原群島、水路部秘5401、300万分1、昭和19年9月3日刊行、水路部、75.8×106.4。
吉川家文書166 (地図明治34-103)	MEDITERRANEAN SEA—EASTERN SHEET COMPILED FROM THE MOST RECENT SURVEYS, 1880. London—Published at the Admiralty 18th. Dec. 1883, under the Superintendence of Captain Sir Frederic J. Evans, R.N.; K.C.B. F.R.S. Hydrographer. Sold by J.D. Potter, Agent for the sale of the Admiralty charts, 145 Minorities. Engraved by Davies & Company [666] 2158B 68.8×102.8
吉川家文書167 (地図明治41-12)	ATLANTIC AND INLAND OCEANS WITH THE WESTERN PORTION OF PACIFIC OCEAN Compiled from the latest Government Surveys London—Published at the Admiralty 15th. June 1886, under the Superintendence of Captain W.J.L. Wharton, R.N.: Hydrographer. Sold by J.D. Potter, Agent for the sale of the Admiralty Charts, 31 Poultry & 11 King St. Tower Hill. Engraved by Davies & Company 2483 68.0×145.7
吉川家文書202 (地図明治44-32)	THE BRITISH ISLANDS Compiled from the latest ADMIRALTY SURVEYS Compiled & drawn by E.J. Powell, Hydrographic Office Small corrections V.79 VIII.79 VIII.80 VIII.94 II.05 IV.10 VI.10 IX.10 XI.10 IX.11 London, published at the Admiralty Aug. 30, 1867 under the superintendence of Captain G. H. Richards, R.N.; F.R.S. Hydrographer. sold by J.D. Potter for the Admiralty charts, 145 Minorities. Large corrections March 1872, Dec. 1896. Engraved by Davies & Bryer 2 100.3×68.8
吉川家文書203 (地図明治40-23)	PACIFIC OCEAN (IN FOUR SHEETS) Comprised between the PARALLELS of 37° South. and extending from THE PHILIPPINE AND CELEBES I., NEW GUINEA AND AUSTRALIA TO SAN FRANCISCO EASTERN ISLAND (NORTH EAST SHEET) Compiled from the most recent Surveys in the Hydrographic Office, 1875 Small corrections I.82 VI.90 XI.94 VIII.97 VIII.97 X.97 XII.97 XII.97 VI.98 X.00 III.01 IV.01 VI.01 VIII.01 V.04 V.07 [3257] London. Published at the

	<p>Admiralty. 31st. March 1875 under the Superintendence of Captain F. J. Evans, R. N.; C. B. F. R. S. Hydrographer. Sold by J. D. Potter Agent for the sale of the admiralty Charts 145 Minorities. Large corrections April 1904. Engraved by Davies & Company 782 68.9×101.4</p>
吉川家文書204 (地図明治44-33)	<p>GENERAL CHART OF THE NORTH SEA COMPILED FROM THE LATEST INFORMATION IN THE HYDROGRAPHIC OFFICE Small corrections II·09 IV·09 VII·09 VIII·09 IX·09 XI·09 I·10 IV·10 VI·10 VII·10 VIII·10 IX·10 X·10 XI·10 II·11 VI·11 VII·11 VIII·11 IX·11 X·11 London. Published at the Admiralty 29th. April 1904, under the Superintendence of Rear Admiral Sir W. J. L. Wharton, K. C. B. F. R. S. Hydrographer. New editions Jan. 1909. Sold by J. D. Potter, Agent for the sale of the Admiralty Charts, 145, Minorities. Engraved by Davies & Company 2339 102.6×68.9</p>
吉川家文書205 (地図明治29-10)	<p>MEDITERRANEAN SEA — WESTERN SHEET COMPILED FROM THE MOST RECENT SURVEYS, 1880. For larger scale charts and plans, published by the Admiralty, see Index E and Catalogue. Magnetic Variation Curves for 1895, decreasing 5' to 6' annually. SOUNDING IN FATHOMS Small corrections V·94 VI·94 VII·94 I·95 III·95 IV·95 V·95 VI·95 VII·95 VIII·95 I·96 III·96 VIII·96 XII·96 London — Published at the Admiralty 18th. Dec. 1883, under the Superintendence of Captain of Sir Frederic J. Evans, R. N.; K. C. B. F. R. S. Hydrographer. Sold by J. D. Potter, Agent for the sale of the Admiralty Charts, 31 Poultry & 11 King Street, Tower Hill. Engraved by Davies & Company 2158 69.0×101.5</p>
吉川家文書206 (地図明治32-4)	<p>BRITISH ISLANDS TO THE MEDITERRANEAN SEA Compiled from the latest Surveys Small correction V·94 VII·94 VIII·94 X·94 III·95 IV·95 XI·95 I·96 IV·96 V·96 I·97 V·97 VII·97 VII·97 VIII·97 IX·97 X·97 XI·97 X·98 XI·98 XII·98 II·99 VI·99 London — Published at the Admiralty 1th. July 1884, under the Superintendence of Captain of Sir Frederic J. Evans, R. N.; K. C. B. F. R. S. Hydrographer. Sold by J. D. Potter, Agent for the sale of the Admiralty Charts, 31 Poultry & 11 King St. Tower Hill. Engraved by Edw. Welker 1 101.1×68.9</p>
吉川家文書207 (地図明治35-59)	<p>MEDITERRANEAN ARCHIPELAGO Drawn by E. J. Powell of the Hydrographic Office. London. Published at the Admiralty 15th. Sept. 1863, under the Superintendence of R. Adm. Washington, F. R. S. Hydrographer. sold by J. D. Potter for the Admiralty charts, 145 Minorities. Large Corrections Dec.</p>
毛利家絵図29-1	<p>1881, February 1893. Engraved under the direction of Capt. G. A. Bedford. R. N. by J. & C. Walker [840] 2836a 67.2×100.7</p>
毛利家絵図29-2	<p>JAPAN NIPON KIUSIU AND SIKOK AND A PART OF THE COAST OF KOREA, ACCORDING TO KRUSENSTERN'S CHART OF 1827. London Published at the Admiralty 12th. Oct. 1855. under the superintendence of Capt. Washington R. N. F. R. S. Hydrographer Corrections to 1861 (August) March 1861. 81.3×100.5</p>
毛利家絵図34	<p>JAPAN THE KURIL ISLANDS FROM NIPON TO KAMCHATKA FROM KRUSENSTERN, SIEBOLD, BROUGHTON AND THE RUSSIAN CHARTS The Coast from Casries Bay southward to Low Cape by M. H. Hill Mast from Low Cape to Horret Bay by M. S. W. K. Freeman Mast. 1856. SOUNDING IN FATHOMS High Water F. & C. at Hakodadi near South P. of Yezo V. — rise 3 feet. Magnetic Variation 1861 annual change small but uncertain. Br. Broughton 1797. Gol. Golownin 1811. Kr. Krusenstern 1805. L. Per. La Perouse 1786. Ric. Ricord 1812. T. S. Talahasi Sakusaimon 1826. Astronomer Yedo. Vr. Vries 1643. The Russian Charts Published in 1852. London Published according to Act of Parliament at the Hydrographic Office of the Admiralty Dec. 30th. 1855. Correction 1859. Jan. 1862. Sold by J. D. Potter Agent for the Admiralty Charts 31 Poultry and II King Street Tower Hill Engraved by J & C. Walker 2405 69.2×123.3</p>
毛利家絵図35	<p>Preliminary Chart of JAPAN NIPON, KIUSIU & SIKOK AND PART OF THE KOREA. Japan is compiled from a Japanese Government Map, adapted to Positions determined by M. Richards, 1855, and Comm. Ward, 1861. East coast of Korea to Chosan H. from the Russian Survey of 1857. Isl. W. of Tsu-sima forming W. shore of Korea Strait from Com. Word & Lieut. Bullock. — Queelpart & I to the N. E. from Sir E. Belcher, 1845. Islands off West coast of Korea from French charts of 1848 & 1859. Islands north of Queelpart from E. Wilds survey of 1863. Corrections June 1864, June 65. London. — Published at the Admiralty 10th. Nov. 1863. Sold by J. D. Potter Agent for the Admiralty Charts, 31 poultry. & 11 King Street Tower Hill. Engraverd under the direction of Capt. G. A. Bedford R. N. by J. & C. Walker 2345 67.8×101.2</p>
	<p>THE ISLANDS OF JAPAN BY JAMES WYLD, GEOGRAPHER TO THE QUEEN 457 WEST ATRAND</p>

<p>軸物追加90</p>	<p>& 2 ROYAL EXCHANGE. LONDON PUBLISHED BY JAMES WYLD GEOGRAPHER TO THE QUEEN. 457 WEST STRAND & 2 ROYAL EXCHANGE. 1868 88.0×67.6</p>
<p></p>	<p>JAPAN SETO UCHI OR INLAND SEA FROM A JAPANESE GOVERNMENT MAP. Sounding by the officers of H. M. S. Actæon, Dove, and Leven; under the order of Com. J. Word. 1861. A few additional soundings and names by the Officers of the Russian Frigate "Pallas" in 1854 and by J. S. Watts, Master, H. M. S. Ringdove in 1861. SOUNDINGS IN FATHOMS. Magnetic variation in 1862; nearly stationary. National Scale 1/447,000. Drawn by Edw. J. Powell, Hydrographic office, on the Scale of the Japanese Map, & Engraved under the Direction of Capt. G. A. Bedford, R. N. London. Published at the Admiralty Dec. 10th. 1862, under the Superintendence of R. Adm. Washington, F. R. S. Hydrographer. Corrections Aug. 1863, Dec. 1863. Sold by J. D. Potter, Agent for the Admiralty Charts 31 Poultry & 11 King Street Tower Hill. Engraved by Davies & Powell 2875 66.6×100.6</p>

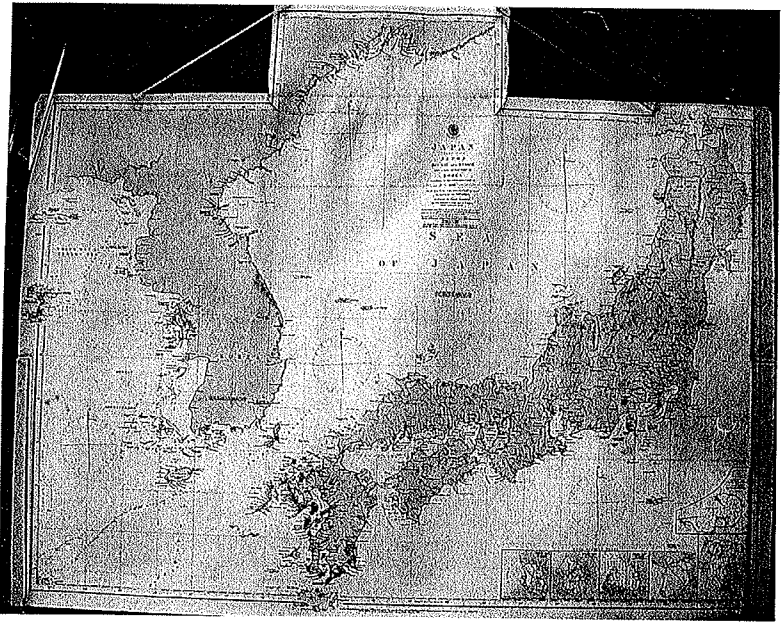


写真1 JAPAN NIPON KIUSIU AND SIKOK AND A PART OF THE COAST OF KOREA
毛利家文庫絵図29-1

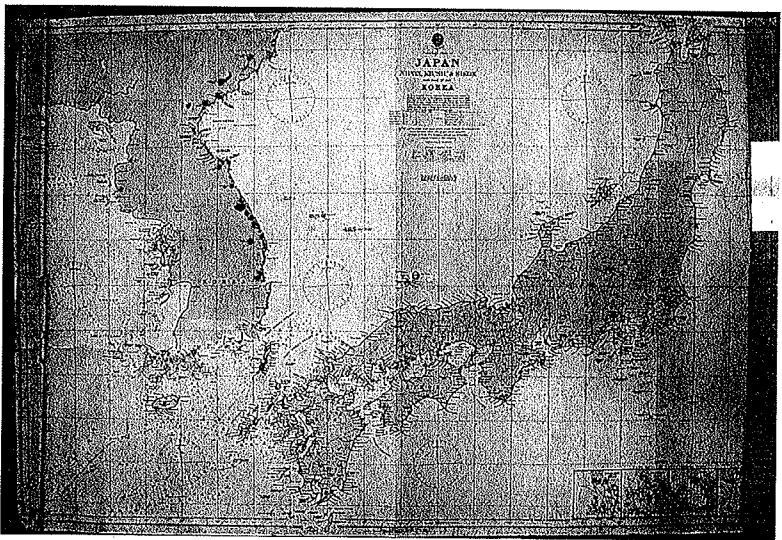


写真2 Preliminary Chart of JAPAN NIPON, KIUSIU & SIKOK AND PART OF THE KOREA
毛利家文庫絵図34




写真3 武蔵国東京湾海図 毛利家文庫絵図43-2

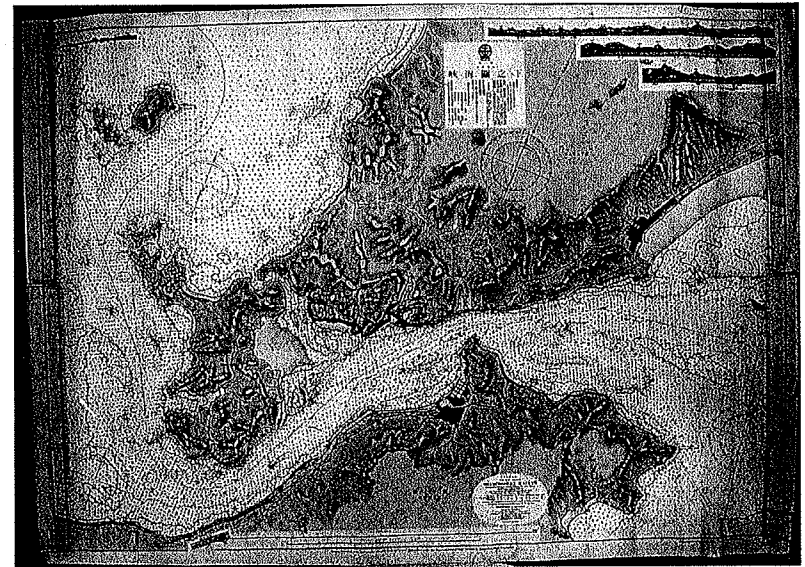


写真4 下之関海峡 軸物追加95